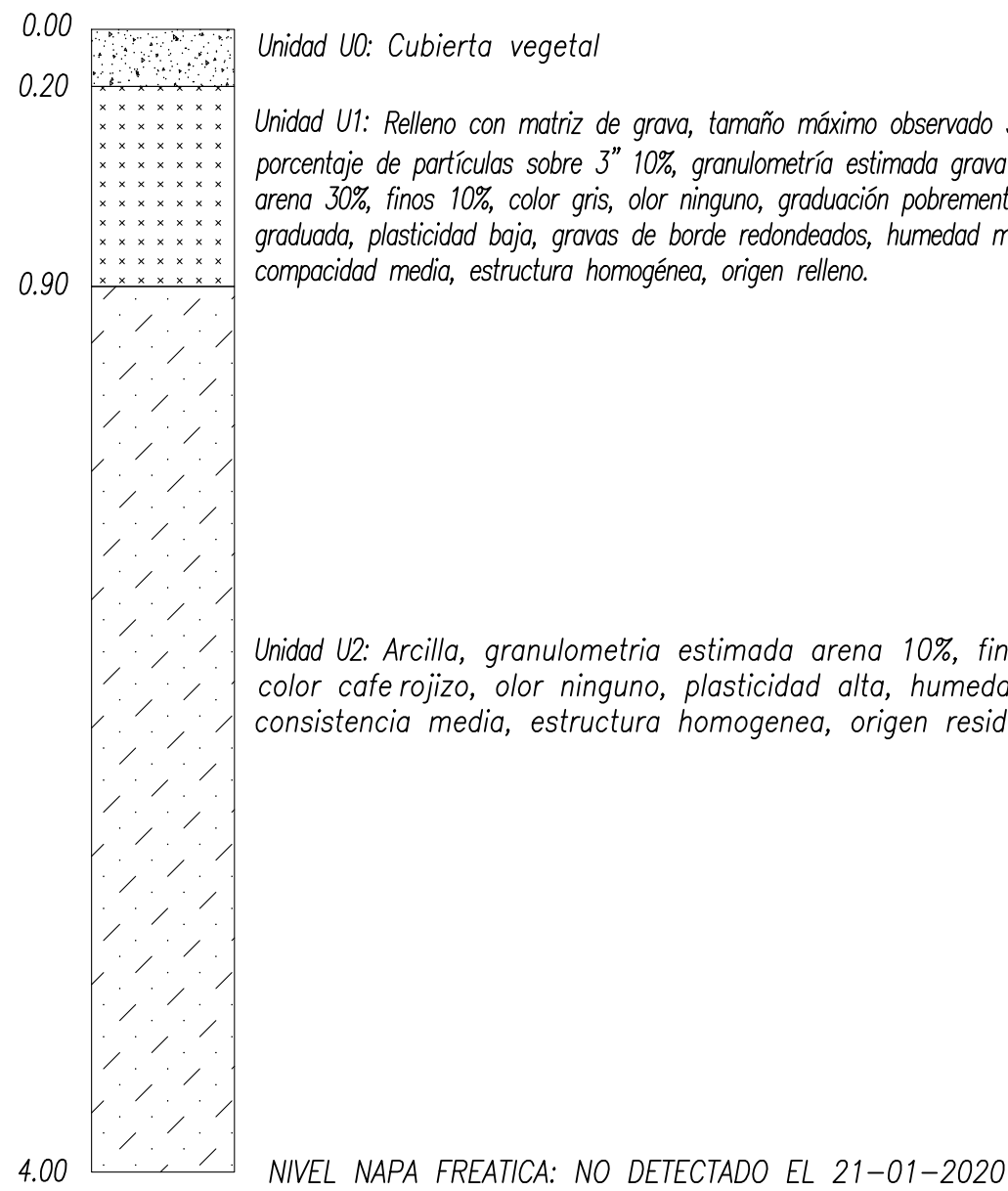


PLANTA UBICACIÓN DE CALICATAS
ESCALA 1:500

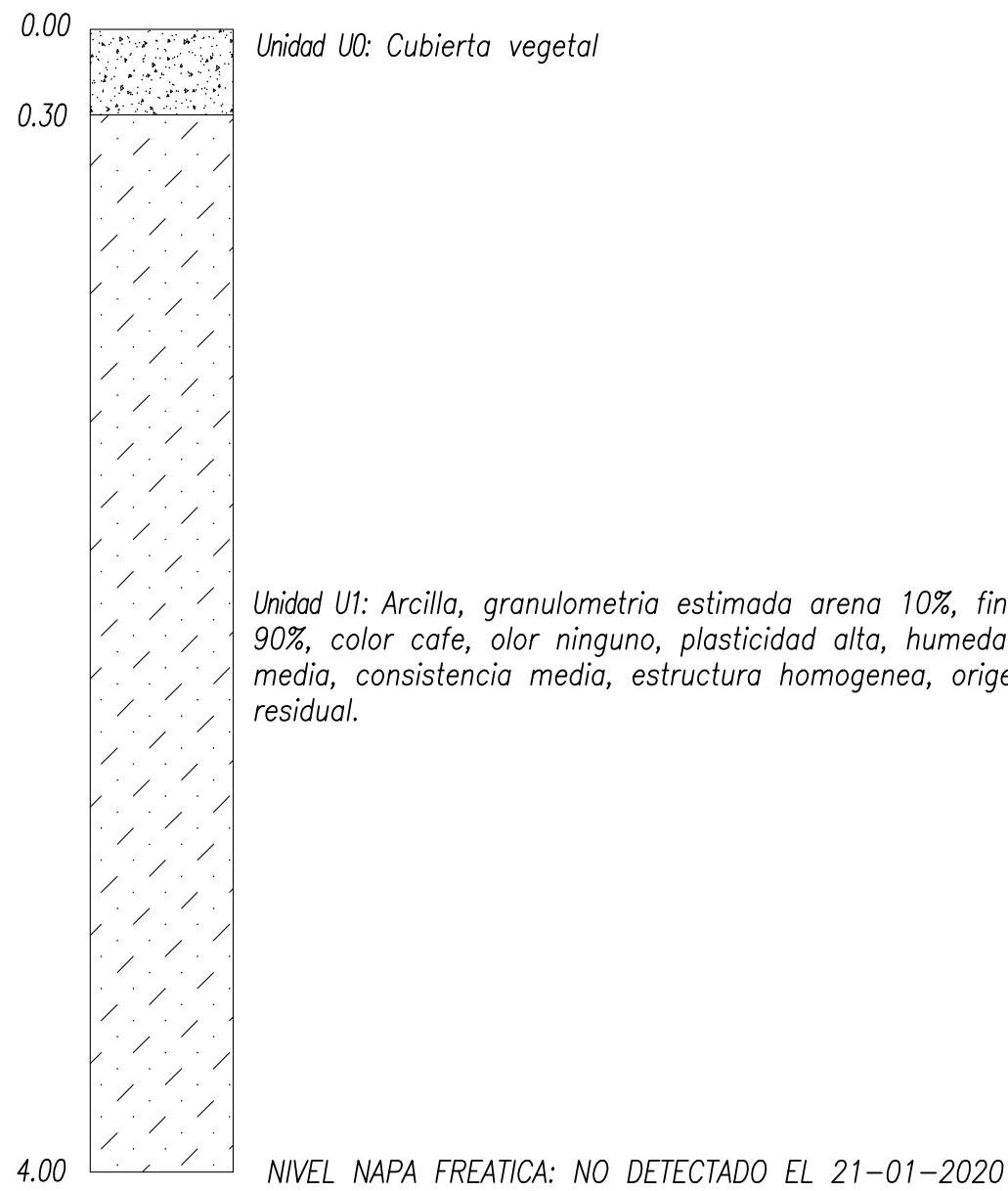
POZO P-1



POZO P-2



POZO P-3



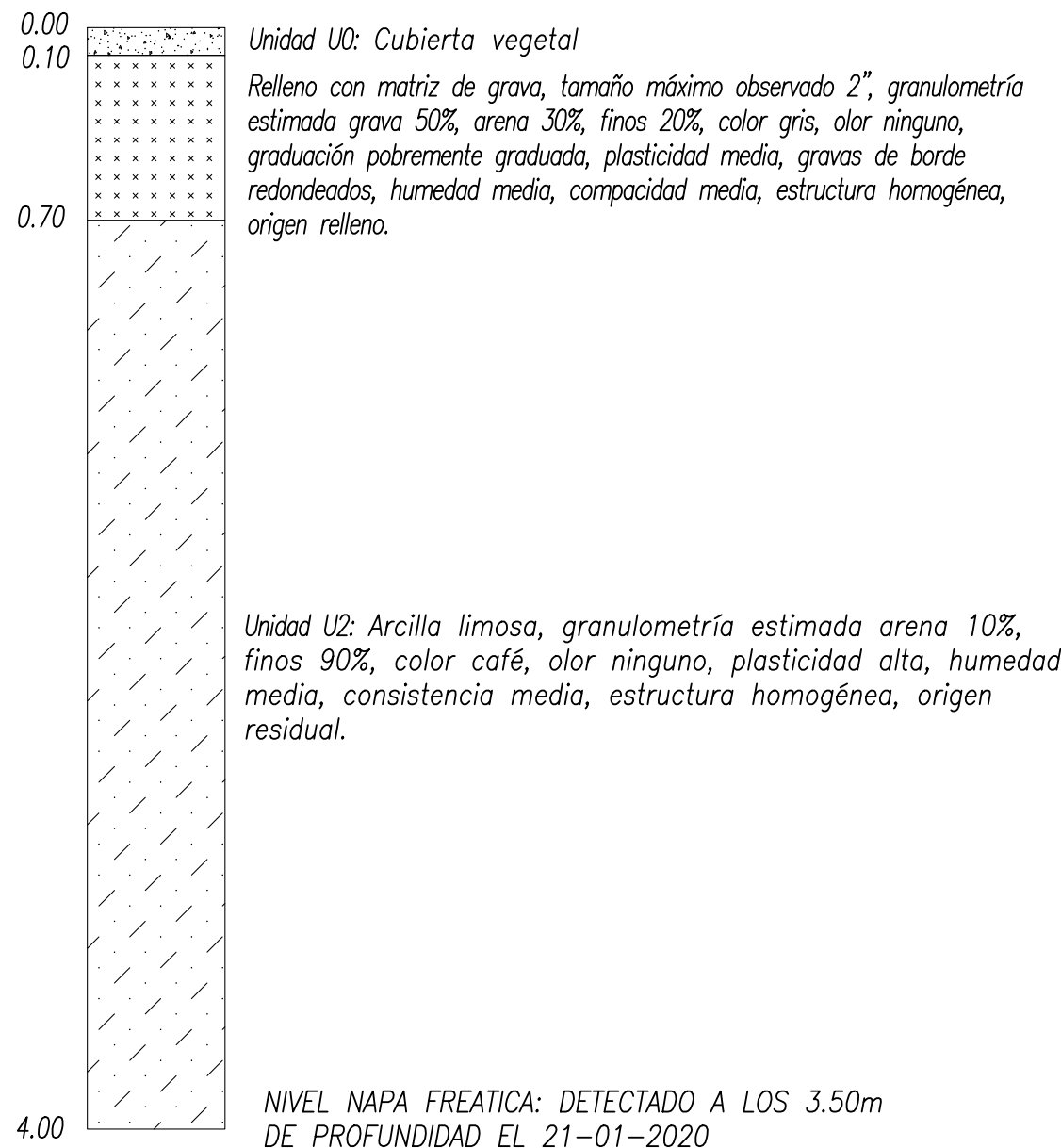
SIMBOLOGIA

	PAVIMENTO HCV EXISTENTE
	VEREDA H.C.V. EXISTENTE
	POZO DE RECONOCIMIENTO
	LINEA OFICIAL
	PUNTO DE REFERENCIA

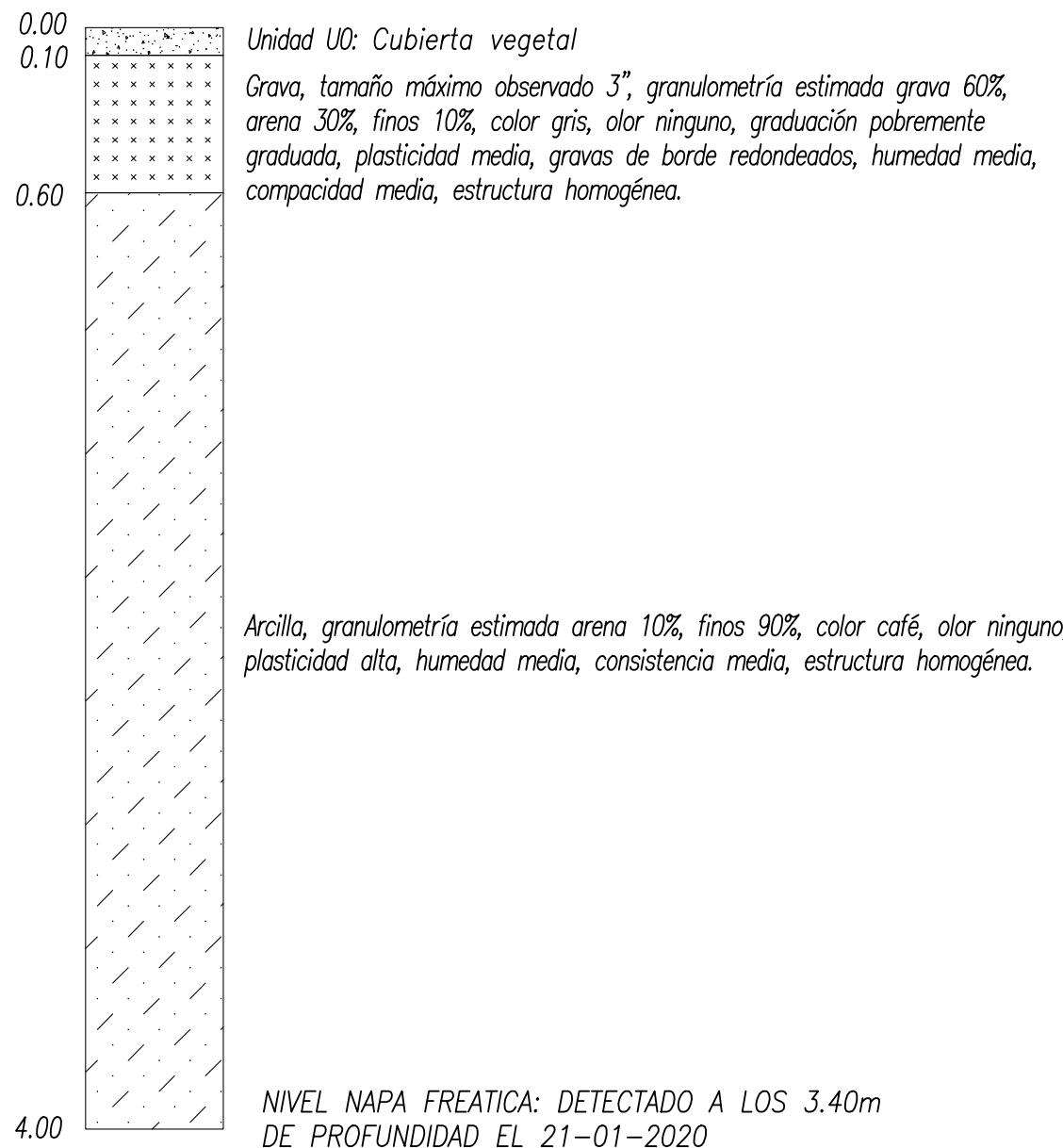
I	JUNIO - 2022	4to INGRESO A SERVICIO	INGEG	EPRE	---
H	MAYO - 2022	5to INGRESO A SERVICIO RESPUESTA MANIFIESTO N°1466 Y N°1467	INGEG	EPRE	---
G	DICIEMBRE - 2021	2do INGRESO A SERVICIO RESPUESTA MANIFIESTO N°1438B	INGEG	EPRE	---
F	AGOSTO - 2021	1er INGRESO A SERVICIO	INGEG	EPRE	---
E	JULIO - 2020	4º REVISIÓN DE ANTEPROYECTO	CEPR	CMAR	CMAR
D	JUNIO - 2020	3º REVISIÓN DE ANTEPROYECTO	E.S.S.	CMAR	CMAR
C	ABRIL - 2020	2º REVISIÓN DE ANTEPROYECTO	RAUX	RAUX	CMAR
B	MARZO - 2020	1º REVISIÓN DE ANTEPROYECTO	RAUX	RAUX	CMAR
Revisión	Fecha	Descripción	Dibujó	Revisó	Aprobó

	MATERIA :	PLANTA UBICACIÓN DE CALICATAS		
	ESPECIALIDAD :	ESTRATIGRAFÍA		
	ESCALA :	FECHA :	PLANO N°	
	SE INDICAN	ABRIL 2020	01 de 01	
PROYECTO : PROYECTO PAVIMENTACIÓN Y AGUAS LLUVIAS REPOSICIÓN CESFAM VILLA ALEGRE - TEMUCO				
PROYECTO	ROBERTO INOSTROZA VALLEJOS			ABRIL - 2020
Dibujo	ROBERTO INOSTROZA VALLEJOS			ABRIL - 2020
Revisión	ROBERTO INOSTROZA VALLEJOS			ABRIL - 2020
Aprobación	CARLOS MORALES RANCO			ABRIL - 2020

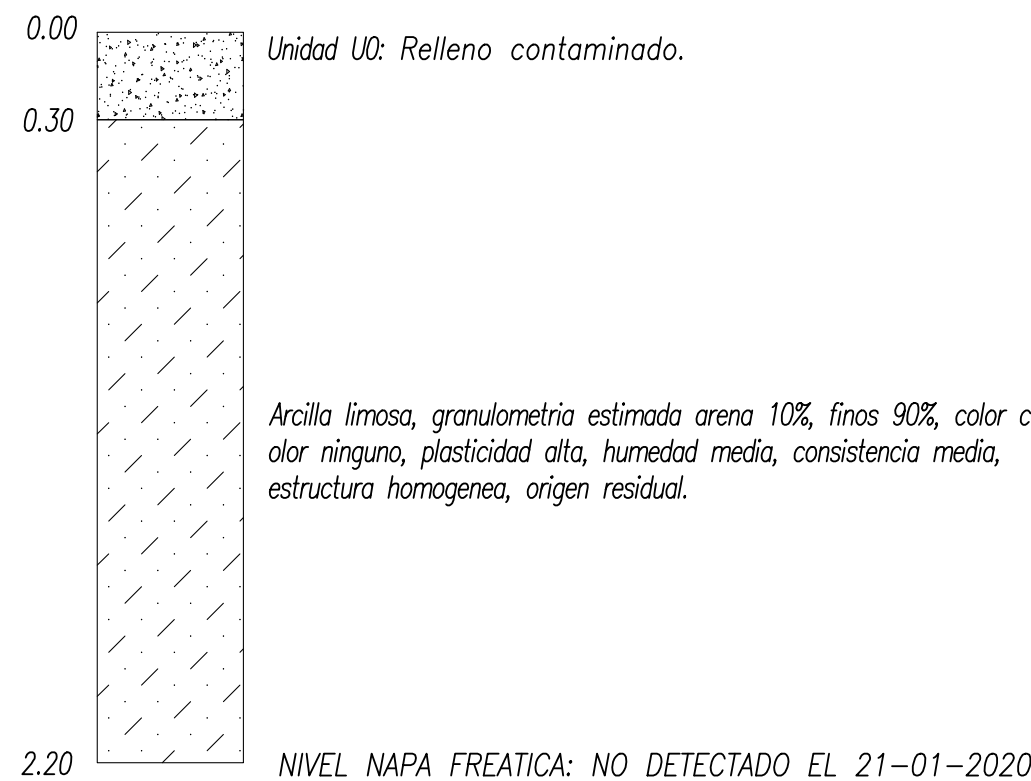
POZO P-4



POZO P-5



POZO P-6



CUADRO POZOS DE RECONOCIMIENTO

POZO	PROF. (m)	FECHA	N.F. (m)	ZONA	NORTE	ESTE	DESCRIPCIÓN
C-1	4.00	21-01-20	ND	18 H	5710974.00	707707.00	DESCRIPCIÓN ESTRATIGRÁFICA DE SONDADAJE SEGUN IMS*
C-2	4.00	21-01-20	ND	18 H	5710958.00	707735.00	DESCRIPCIÓN ESTRATIGRÁFICA DE CALICATA SEGUN IMS*
C-3	4.00	21-01-20	ND	18 H	5710987.00	707735.00	DESCRIPCIÓN ESTRATIGRÁFICA DE CALICATA SEGUN IMS*
C-4	4.00	21-01-20	3.50	18 H	5710970.00	707754.00	DESCRIPCIÓN ESTRATIGRÁFICA DE SONDADAJE SEGUN IMS*
C-5	4.00	21-01-20	3.40	18 H	5710993.00	707752.00	DESCRIPCIÓN ESTRATIGRÁFICA DE CALICATA SEGUN IMS*
C-6	2.20	21-01-20	ND	18 H	5710994.00	707762.00	DESCRIPCIÓN ESTRATIGRÁFICA DE CALICATA SEGUN IMS*

*IMS= INFORME MECÁNICA DE SUELOS CESFAM VILLA ALEGRE-AV. ARGENTINA N°875-TEMUCO, INFORME DE ENSAYO N° 283, GH LAB.
PD= POR DETERMINAR, ND= NO SE DETECTA

11ª Revision 28/02/2022		OBSERVACIONES:	
Firmas:			
PROPIETARIO MUNICIPALIDAD DE TEMUCO		CARLOS ULLOA OJEDA ARQUITECTO ARQUITECTONICA LTDA.	
DIRECTOR DE OBRAS MUNICIPALIDAD DE TEMUCO		ARQUITECTO MUNICIPALIDAD DE TEMUCO	
PROYECTO CONSTRUCCION CESFAM VILLA ALEGRE		DIRECCION DE PLANIFICACION DEPARTAMENTO DE PROYECTOS	
CONTENIDO PLANTA DE PRIMER PISO		SERIE ACC N° LAMINA: E 01	
UBICACION ARGENTINA 0875, Esquina VENEZUELA		MUNICIPALIDAD DE TEMUCO	
ARQUITECTO I.T.C. JORGE JOFRE ROESCO		DE 01	
CONSTRUCTOR FERNANDO AGUILERA JAÑA		ESCALA Indicadas	
DEPTO. PROYECTOS RICARDO TORO HERNANDEZ		FECHA 28 FEBRERO 2022	
DIRUJO RAIV		Provincia Cautín - IX Región	
VERSION 11 - 2022 FEB 28			